









البطاقة الفنية	المركبة	زمن الوضعية	الأستاذ	المقطع الثاني	المادة	المستوى
						
رقم: 02	منهجية	(02) ساعة	فتحة محمد	السكان والتنمية	الجغرافيا	02 متوسط

الوضعية التّعليمية الثانية: التجمعات السكانية الكبرى في العالم.

الوضعية المشكّلة الجزئية رقم (02):

شاهد محمد برنامجاً وثائقياً عن المدن الكبرى في العالم، وأثار انتباهه قول المعلق: "تتركز معظم التجمعات السكانية الكبرى في النصف الشمالي للكرة الأرضية، مع وجود مدن يتجاوز عدد سكانها 20 مليون نسمة". تساءل محمد عن أسباب هذا التوزيع غير المتكافئ للسكان، وما هي أبرز المدن المليونية في العالم وخصائصها. قرر البحث عن إجابات لهذه التساؤلات.

الزمن	الاستراتيجيات المستخدمة	السندات والتعليمات	الموارد المعرفية
20 دقيقة	متوفرة في النوع الثاني من مذكرات استراتيجيات التعلم النشط لمنصة الفاتح الرقمية.	- من خلال ما ورد من سندات في الصفحة (62). حدد مراكز التجمع السكاني الكبرى في العالم.	1. مراكز التجمع السكاني الكبرى في العالم.
20 دقيقة	متوفرة في النوع الثاني من مذكرات استراتيجيات التعلم النشط لمنصة الفاتح الرقمية.	- من خلال ما ورد من سندات في الصفحة (57). حدد أكبر المناطق من حيث الكثافة السكانية.	2. أكبر المناطق من حيث الكثافة السكانية.
20 دقيقة	متوفرة في النوع الثاني من مذكرات استراتيجيات التعلم النشط لمنصة الفاتح الرقمية.	- من خلال ما ورد من سندات في الصفحة (66). عرف تعريف المدن المليونية.	3. تعريف المدن المليونية.
20 دقيقة	متوفرة في النوع الثاني من مذكرات استراتيجيات التعلم النشط لمنصة الفاتح الرقمية.	- من خلال ما ورد من سندات في الصفحة (66). سم أبرز المدن المليونية في العالم.	4. أبرز المدن المليونية في العالم.

30 دقيقة		الادماج الجزئي رقم (02):
<input type="checkbox"/> النشاط: وقع على خريطة صماء للعالم المناطق المكتظة بالسكان.		

شرح المصطلحات:



- مناطق التجمع السكاني: المواقع الجغرافية التي تتركز فيها أعداد كبيرة من السكان بشكل دائم أو شبه دائم.
- المناطق الحضرية: المناطق المأهولة بالسكان ذات الكثافة العالية والتي تتميز بالتطور الصناعي والتجاري والخدمات المتنوعة.
- المناطق الريفية: المناطق خارج المدن والتي تتميز بانخفاض الكثافة السكانية وغلبة الأنشطة الزراعية والرعيّة.
- البنية التحتية: مجموعة المرافق والخدمات الأساسية اللازمة لتشغيل وتنمية المجتمع، مثل الطرق والكهرباء والمياه والاتصالات.

الموارد المعرفية (المنتوج المحتمل من المتعلمين)

1 مراكز التجمع السكاني الكبرى في العالم: معظم مراكز التجمع السكاني تقع في النصف الشمالي للكرة الأرضية، حيث يتركز حوالي 90% من سكان العالم.

المراكز	أمثلة
شرق وجنوب شرق آسيا:	الصين (خاصة المناطق الساحلية الشرقية) - الهند (خاصة حوض نهر الغانج) - اليابان - إندونيسيا.
جنوب آسيا:	بنغلاديش - باكستان.
أوروبا:	غرب ووسط أوروبا (ألمانيا، فرنسا، المملكة المتحدة).
أمريكا الشمالية:	الساحل الشرقي للولايات المتحدة - منطقة البحيرات العظمى.
أمريكا الجنوبية:	جنوب شرق البرازيل (منطقة ساو باولو).
أفريقيا:	دلتا النيل في مصر - المناطق الساحلية الغربية (مثل نيجيريا).

2 أكبر المناطق من حيث الكثافة السكانية: معظم المناطق ذات الكثافة السكانية العالية تقع في آسيا، خاصة في الصين والهند وجنوب شرق آسيا. كما أن المدن الكبرى والمناطق الحضرية تميل إلى أن تكون أكثر كثافة من المناطق الريفية.

المدن والمناطق الصغيرة ذات الكثافة العالية:	الدول ذات الكثافة السكانية العالية:	المناطق الحضرية ذات الكثافة العالية:	المناطق الجغرافية ذات الكثافة العالية:
<input type="checkbox"/> مكاو (الصين): 21,674 نسمة/كم ² <input type="checkbox"/> موناكو: 18,079 نسمة/كم ² <input type="checkbox"/> سنغافورة: 8,430 نسمة/كم ² <input type="checkbox"/> هونغ كونغ: 7,140 نسمة/كم ² <input type="checkbox"/> جبل طارق: 4,811 نسمة/كم ²	<input type="checkbox"/> بنغلاديش: 1,342 نسمة/كم ² <input type="checkbox"/> لبنان: 667 نسمة/كم ² <input type="checkbox"/> تايوان: 676 نسمة/كم ² <input type="checkbox"/> كوريا الجنوبية: 530 نسمة/كم ² <input type="checkbox"/> رواندا: 525 نسمة/كم ²	<input type="checkbox"/> مانيتا (الفلبين): 43,064 نسمة/كم ² <input type="checkbox"/> دكا (بنغلاديش): 29,069 نسمة/كم ² <input type="checkbox"/> كولكاتا (الهند): 30,097 نسمة/كم ² <input type="checkbox"/> لاغوس (نيجيريا): 13,138 نسمة/كم ²	<input type="checkbox"/> جنوب وشرق آسيا (خاصة الصين والهند) <input type="checkbox"/> أجزاء من أوروبا الغربية <input type="checkbox"/> دلتا النيل في مصر <input type="checkbox"/> الساحل الشرقي للولايات المتحدة

3 تعريف المدن المليونية: هي المراكز الحضرية الكبرى التي يتجاوز عدد سكانها المليون نسمة، وتتميز بكثافة سكانية عالية وبنية تحتية متطورة ونشاط اقتصادي كبير.

4 أبرز المدن المليونية في العالم:

أمريكا	أفريقيا	أوروبا	آسيا
<input type="checkbox"/> نيويورك (الولايات المتحدة) <input type="checkbox"/> شيكاغو (الولايات المتحدة) <input type="checkbox"/> مكسيكو سيتي (المكسيك) <input type="checkbox"/> ساو باولو (البرازيل) <input type="checkbox"/> سانتياغو (تشيلي)	<input type="checkbox"/> القاهرة (مصر) <input type="checkbox"/> لاغوس (نيجيريا) <input type="checkbox"/> كينشاسا (جمهورية الكونغو) <input type="checkbox"/> الجزائر العاصمة (الجزائر) <input type="checkbox"/> الخرطوم (السودان)	<input type="checkbox"/> إسطنبول (تركيا) <input type="checkbox"/> موسكو (روسيا) <input type="checkbox"/> باريس (فرنسا) <input type="checkbox"/> لندن (المملكة المتحدة) <input type="checkbox"/> مدريد (إسبانيا)	<input type="checkbox"/> طوكيو، اليابان (37 مليون/ن.) <input type="checkbox"/> دلهي (الهند) (33 مليون/ن.) <input type="checkbox"/> شنغهاي (الصين) (29 مليون/ن.) <input type="checkbox"/> دكا (بنغلاديش) (23 مليون/ن.) <input type="checkbox"/> مومباي (الهند) (21 مليون/ن.)

منتوج الادمج الجزئي رقم (02): - توزيع المناطق المكتظة بالسكان في العالم.

